LEGENDA PLANIMETRIA DI PROGETTO

- Impianto esistente da smantellare
- Nuovo impianto Colle delle Lance
- Localizzazione sostegni di linea
- Area di criticità valanghiva (non incidente sul nuovo impianto e sulle piste)
- Area di criticità valanghiva stabilizzata previa l'utilizzo del battipista
- Area di criticità valanghiva stabilizzata con interventi di difesa (tiro con elicottero)
- Aree di criticità valanghiva da fonte "SIVA"
- Aree di criticità valanghiva minore da fonte "SIVA"
- Pista di discesa
- D1 e D2 — Punti per distacco artificiale

DELIMITAZIONE AREE VALANGHIVE FONTE "SIVA" "COLLE DELLE LANCE"

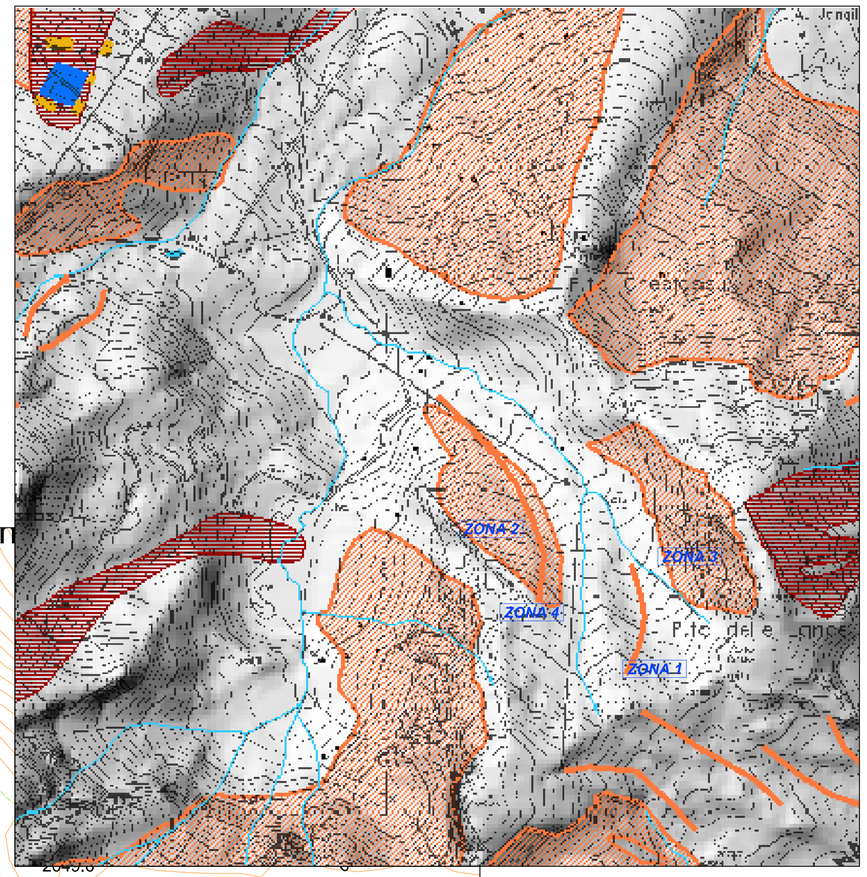

LEGENDA MAPPA "SIVA"





DELIMITAZIONE AREE VALANGHIVE PLANIMETRIA DI PROGETTO "COLLE DELLE LANCE"
Scala 1:2500

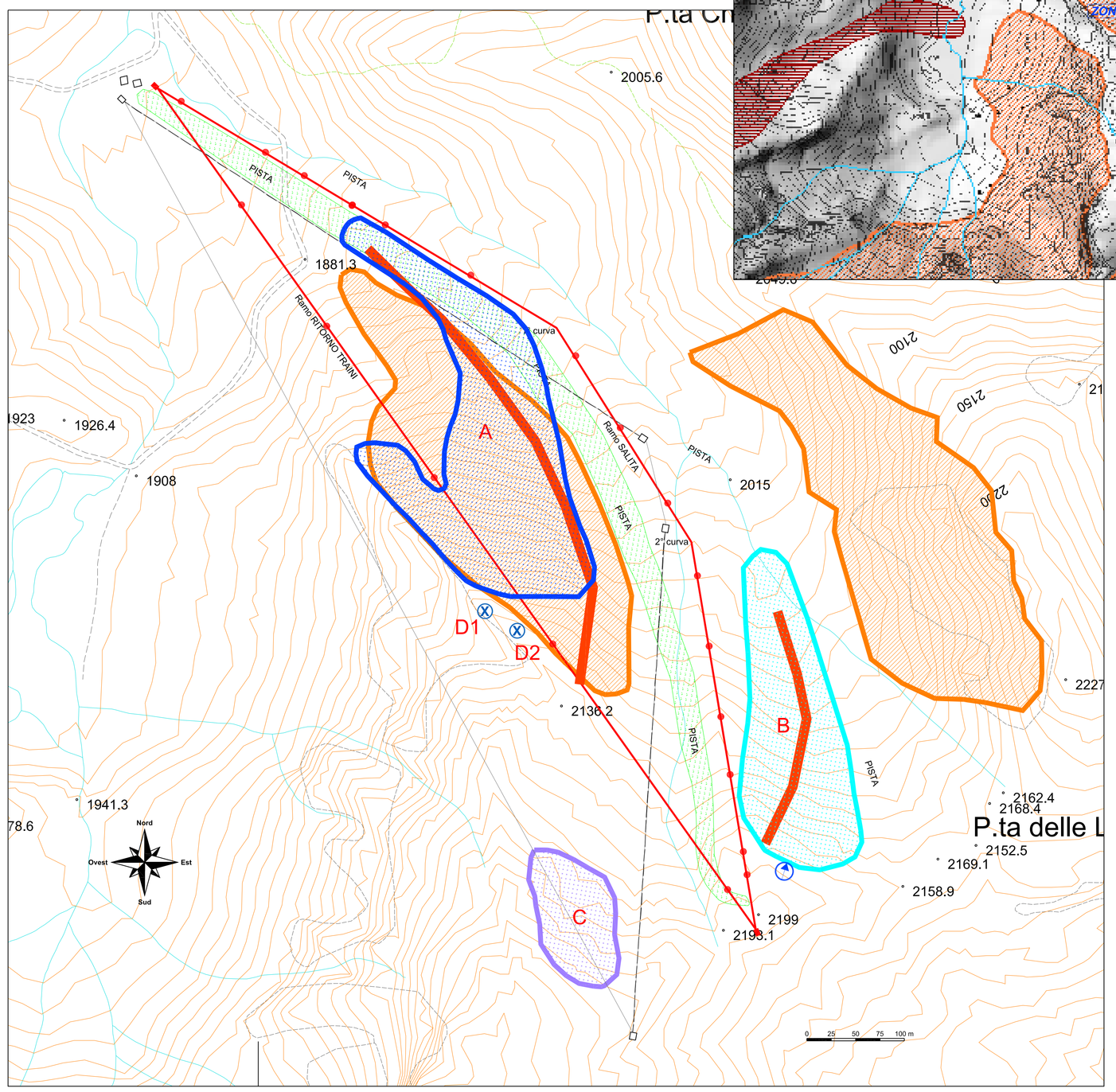

ZONA 1

Pericolo localizzato

Rev.	MODALITA' DI ACQUISIZIONE	TAVOLA CARTOGRAFICA	DESCRIZIONE TAVOLA
1	Fotointerpretazione	1_TO	Val di Viu

Limiti amministrativi nazionali

Rev.	Stato
1	Italy

Province

Rev.	PROVINCIA
1	TORINO

Bacini terzo livello

Rev.	NOME
1	STURA DI LANZO

Bacini secondo livello

Rev.	NOME
1	STURA DI LANZO

Bacini primo livello

Rev.	NOME
1	PINT. STURA DI VIU

ZONE 2 - 3

Zone pericolose

Rev.	MODALITA' DI ACQUISIZIONE	TAVOLA CARTOGRAFICA
1	Fotointerpretazione	Val di Viu

Limiti amministrativi nazionali

Rev.	Stato
1	Italy

Province

Rev.	PROVINCIA
1	TORINO

Bacini terzo livello

Rev.	NOME
1	STURA DI LANZO

Bacini secondo livello

Rev.	NOME
1	STURA DI LANZO

Bacini primo livello

Rev.	NOME
1	PINT. STURA DI VIU

ZONA 4

Pericolo localizzato

Rev.	MODALITA' DI ACQUISIZIONE	TAVOLA CARTOGRAFICA	DESCRIZIONE TAVOLA
1	Fotointerpretazione	1_TO	Val di Viu

Zone pericolose

Rev.	MODALITA' DI ACQUISIZIONE	TAVOLA CARTOGRAFICA
1	Fotointerpretazione	Val di Viu

Limiti amministrativi nazionali

Rev.	Stato
1	Italy

Province

Rev.	PROVINCIA
1	TORINO

Bacini terzo livello

Rev.	NOME
1	STURA DI LANZO

Bacini secondo livello

Rev.	NOME
1	STURA DI LANZO

Bacini primo livello

Rev.	NOME
1	PINT. STURA DI VIU

UNIONE MONTANA ALPI GRAIE
CITTA' METROPOLITANA DI TORINO

PROGETTO NUOVA SCIOVIA "COLLE DELLE LANCE"

ITALIA	REGIONE PIEMONTE	PROVINCIA DI TORINO	COMUNE DI USSEGLIO

PROGETTO DEFINITIVO

OGGETTO DELL'ELABORATO

Delimitazione aree valanghive, punti per distacco artificiale, planimetria di progetto

Scala 1:2500

CODICE GENERALE ELABORATO

COMMESSA	CODICE OPERA	AREA PROGETTAZIONE	LIVELLO PROGETTO	N° ELABORATO	VERSIONE
ST122-20	RICDL	VA	D	10.2	0

IDENTIFICAZIONE FILE: ST122-20_RICDL_VA_D_10.2_0.dwg

Versione	Data	Disegnato	Approvato	Oggetto
0	05/2020	AS	FB	Prima emissione
1				
2				
3				

RESPONSABILE DEL PROGETTO

BBE Studio Ambientale Engineering

- dott. ing. Francesco BELMONDO

PROGETTISTI

BBE Studio Ambientale Engineering

- dott. ing. Francesco BELMONDO
- dott. ing. Alberto BETTINI

TIMBRI - FIRME

ORDINE INGEGNERI DELLA PROVINCIA DI TORINO — Dott. Ing. BETTINI ALBERTO N. 6790 F

ORDINE INGEGNERI PROVINCIA DI TORINO — Dott. Ing. Francesco BELMONDO N. 6359 F

RESPONSABILE DEL PROCEDIMENTO

arch. Marco MICHELOTTI

FIRMA:

BBE Studio Ing. Associati - Via Brunetta, 12 - 10059 SUSA (TO)
Tel. 0122/32897 - Fax 0122/738012
e-mail info@bbeset.it
P.IVA 07147450014

Questo elaborato è di proprietà dell'Unione Montana Alpi Graie - Città Metropolitana di Torino
Qualsiasi divulgazione o riproduzione anche parziale deve essere espressamente autorizzata